


**DILIGENCIA:**  
 Para hacer constar que este documento ha sido aprobado definitivamente por la C.P.U. en sesión celebrada el día **10 FEB. 1998** habiendo cumplido todos los trámites reglamentarios, constando dicho documento de **116** hojas, y de **33** planos, numerados y diligenciados

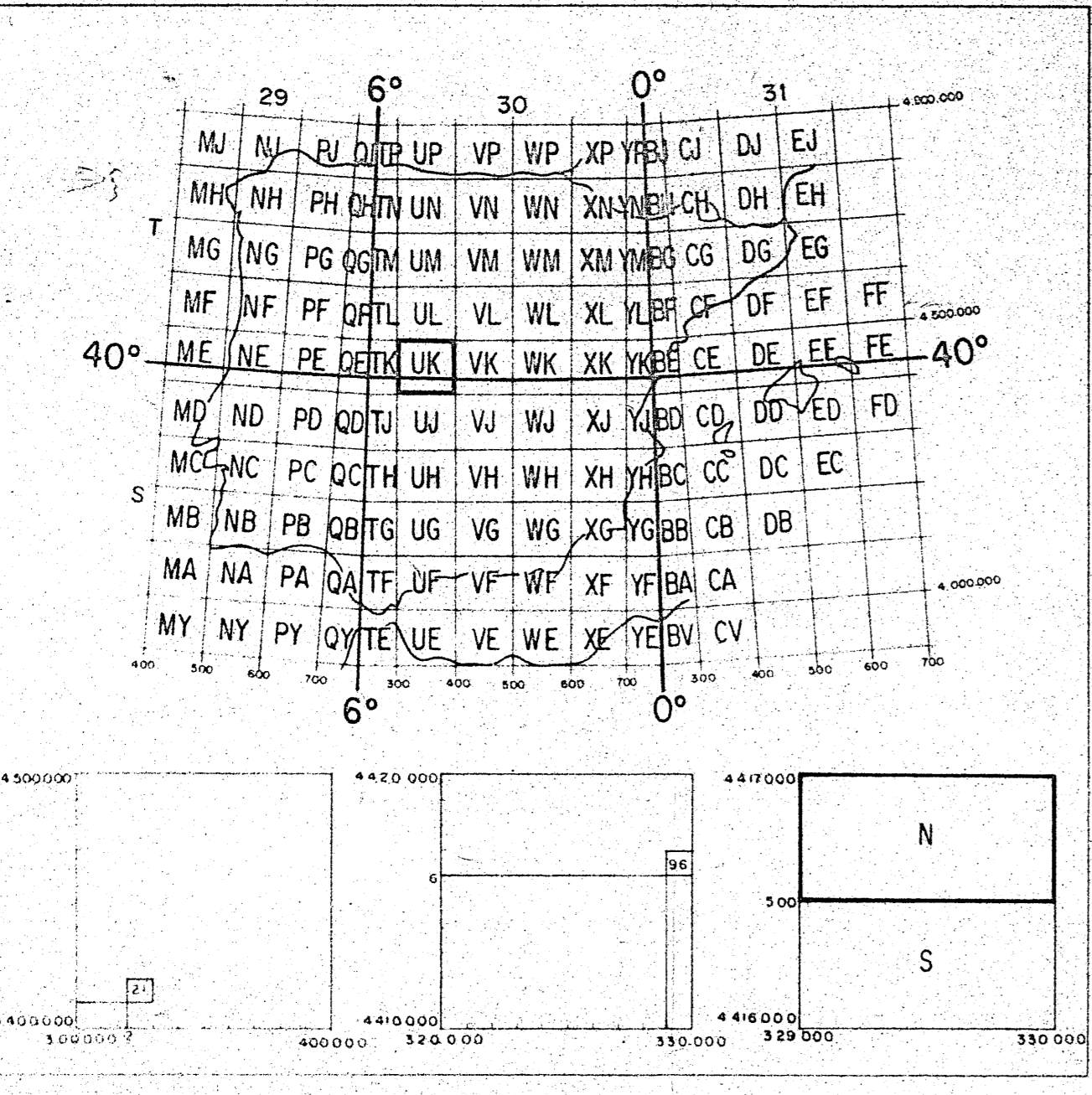


Este presente documento, forma parte de la RECTIFICACION DE LA ZONIFICACION PROVISIONAL, de la REVISION DE LAS NORMAS SUBSIDIARIAS, acordada por el Pleno de la Corporación, en sesión de 12/09/97, con inclusión de los informes aportados por los organismos competentes, a instancia del Servicio de Urbanismo de la Delegación Provincial de Toledo de la Consejería de Obras Públicas y Urbanismo de la Junta de Comunidades de Castilla-La Mancha. Lo que Certifico en Calera y Chozas a 5 de Septiembre de 1997



**INFORMACION CARTOGRAFICA**

PROYECCION U.T.M. ELIPSOIDE INTERNACIONAL  
 DATUM POTSDAM HUSO 3 O ZONA 5  
 ALTITUDES REFERIDAS AL NIVEL DEL MAR EN ALCANTE  
 COORDENADAS RECTANGULARES U.T.M. EN LAS ESQUINAS DE LA HOJA Y CUADRICULA LA CUADRICULA  
 COORDENADAS GEOGRAFICAS EN LAS ESQUINAS DE LA HOJA  
 VUELO FOTOGRAFICO REALIZADO POR  
 APOYO DE CAMPO DE ESTE LEVANTAMIENTO REFERIDO A LA RED GEODESICA REALIZADO POR  
 RESTITUCION Y DIBUJO REALIZADO POR  
 TOPOGRAFIA  
 TOPOGRAFICO REG. PARCELARIO  
 SUPERVISION TECNICA DE LA CARTOGRAFIA INSTITUTO GEOGRAFICO NACIONAL

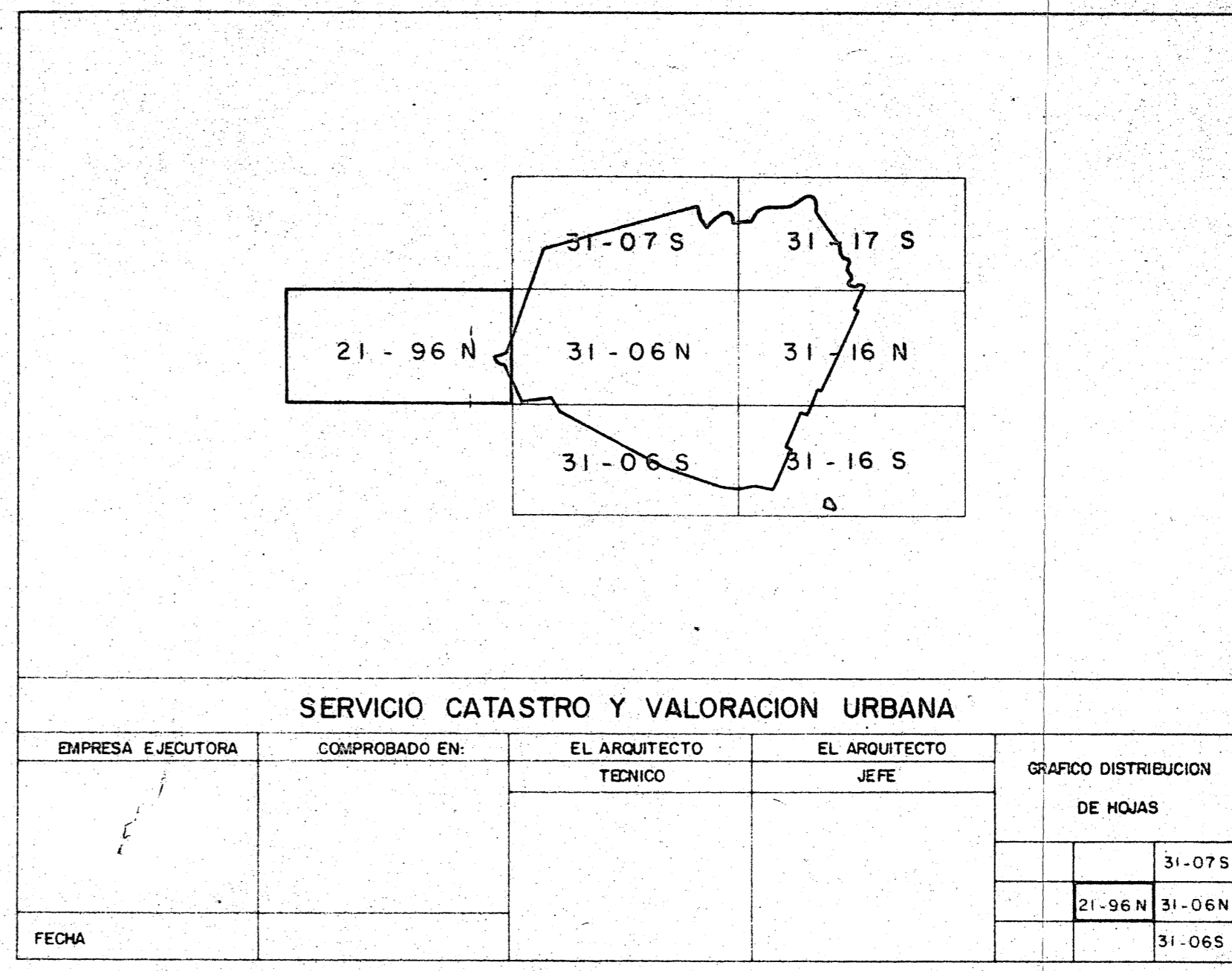


**SIGNOS CONVENCIONALES**

CARRETERAS	HORDILLO DE ACERA	VERTICES GEODESICOS (1°, 2° y 3° ORDEN)
FERROCARRILES	LINEA LIMITE DE PARCELA	VERTICE TOPOGRAFICO
FERROCARRIL ELECTRIFICADO	MURO TAPA O PARED	PUNTOS DE APOYO Y POLIGONAL
COLECCION DE TRENES	MURO TAPA O PARED. Coincidente con lindero	LIMITE DE TERMINO MUNICIPAL
TENDIDO ELECTRICO DE A.T. Torre - Poste	ALMARRADO	LIMITE DE ANEJO
LINEA ELECTRICA - Poste	ALMARRADO. Coincidente con lindero	LIMITE DE DISTRITO
LINEA TELEFONICA - Poste	MEDIANERA	LIMITE DE BARRIO
LINEA TELEGRAFICA - Poste	EDIFICIO "N" de plantas	LIMITE COLONIA O URBANIZACION
EDIFICIO "N" de plantas	EDIFICIOS PUBLICOS O SINGULARES	BILUZON, BOCA DE AREGO
MEZANERIA	EDIFICIOS EN CONSTRUCCION O RUINA	CABINAS, TELEFONOS INF. MUNICIPAL
LEPTINARI	LEPTINARI	PARADA BUS-KIOSKO-BANCO
PORCHE, CUBIERTA	PORCHE, CUBIERTA	REGISTRO Y BOCA DE ALCANTARILLA
ESCALONES	ESCALONES	REGISTROS AGUA, GAS, ELECTRICIDAD
NUMERO DE LA MANZANA	NUMERO DE LA MANZANA	REGISTROS TRAFICO, TELEFONOS
NUMERO DE LA PARCELA	NUMERO DE LA PARCELA	SEMAFOROS, FAROLA
NUMERO POSTAL	NUMERO POSTAL	USOS DEL SUELO
ALTURA DE CORONA	ALTURA DE CORONA	P. BATIO
		H. MUERTA
		S. SICALAR
		V. VERDE PUBLICO
		F. FRUITALES
		J. JARDIN

**INFORMACION TOPOGRAFICA**

NOMBRE	O	X	Y	Z
<b>CARRETERAS</b>				



<b>LIMITE DEL CASO ANTIGUO</b> <b>LIMITE DE LA ZONA URBANA</b> <b>LIMITE DE LA ZONA URBANIZABLE</b> <b>ZONA VERDE</b>	
<b>TITULO DEL PROYECTO:</b> REVISION NORMAS SUBSIDIARIA DE CALERA Y CHOZAS.	<b>NUMERO DE PROYECTO:</b> CAL 3/92 29 6 89
<b>PLANO:</b> DELIMITACION DEL POLIGONO Y ALINEACIONES.	<b>PROPIETARIO:</b> AYUNTAMIENTO DE CALERA Y CHOZAS
<b>ESCALA:</b> 1:1000	<b>FECHA:</b> 29 DE OCTUBRE DE 1998
<b>SUBSTITUYE A:</b> 21-96N 31-06N	<b>PROYECTADO:</b> D. GREGORIO CHILLON LOARTE
<b>FECHA:</b> 31-06S 31-16S	<b>FECHA:</b> 24 DE DICIEMBRE 1993.